


Planzeichenerklärung

Art der baulichen Nutzung



Wohnbauflächen



Gemischte Bauflächen




Gewerbliche Bauflächen



Sonderbauflächen

Grenzen



Grenze des räumlichen Geltungsbereiches

Art der baulichen Nutzung



Flächen für den Gemeinbedarf



Zweckbestimmung: Öffentliche Verwaltung



Zweckbestimmung: Sportlichen Zwecken dienende Gebäude und Einrichtungen



Zweckbestimmung: Schule



Zweckbestimmung: Post



Zweckbestimmung: Kirche und kirchlichen Zwecken dienende Gebäude und Einrichtungen



Zweckbestimmung: Feuerwehr



Zweckbestimmung: Sozialen Zwecken dienende Gebäude und Einrichtungen



Zweckbestimmung: Kulturellen Zwecken dienende Gebäude und Einrichtungen

Verkehrsflächen



Verkehrsflächen



Besondere Zweckbestimmung



Richtfunkstrecke

Flächen für Versorgungsanlagen



Fläche für Versorgung (Kläranlage)



Elektrizität

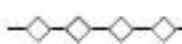


Pumpwerk

Hauptversorgungs- und Hauptabwasserleitungen



Hochspannungsleitungen oberirdisch (Strom)



Hauptversorgungsleitungen unterirdisch (Gas, Wasser, Strom)

Grünflächen



Öffentliche Grünfläche



Friedhof



Sportplatz



Parkanlage



Spielplatz




Freibad



Dauerkleingärten

Wasserflächen



Wasserflächen



Graben/Gewässer II Ordnung



Hafen

Flächen für die Landwirtschaft und Wald



Flächen für die Forstwirtschaft



Flächen für die Landwirtschaft



Gärtnerrei/Baumschule

Flächen für Abgrabung oder für die Gewinnung von Bodenschätzen(Bergbau)



Fläche für Aufschüttungen



Lagerstätte (Bergbau)



Bergbau

Maßnahmen zur Pflege und Entwicklung von Natur und Landschaft



Umgrenzung von Flächen für Maßnahmen zum Schutz, zur Pflege und zur Entwicklung von Natur und Landschaft



Umgrenzung von Schutzgebieten und Schutzobjekten im Sinne des Naturschutzrechts



Naturschutzgebiet



Landschaftsschutzgebiet



Naturdenkmal



Nationalpark

Regelungen für die Stadterhaltung und für den Denkmalschutz



Denkmalschutz (Einzelanlagen)



Bodendenkmal