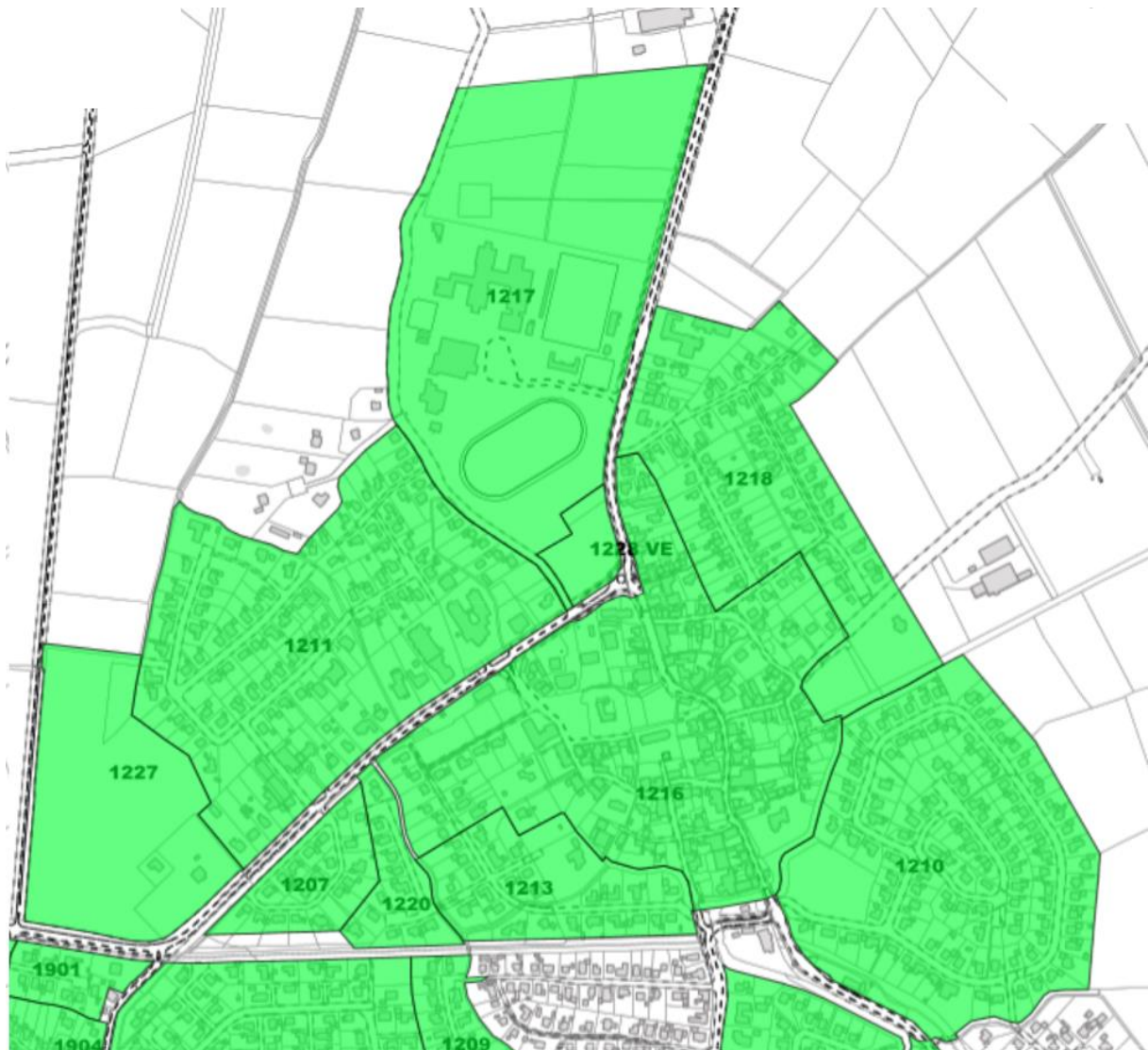
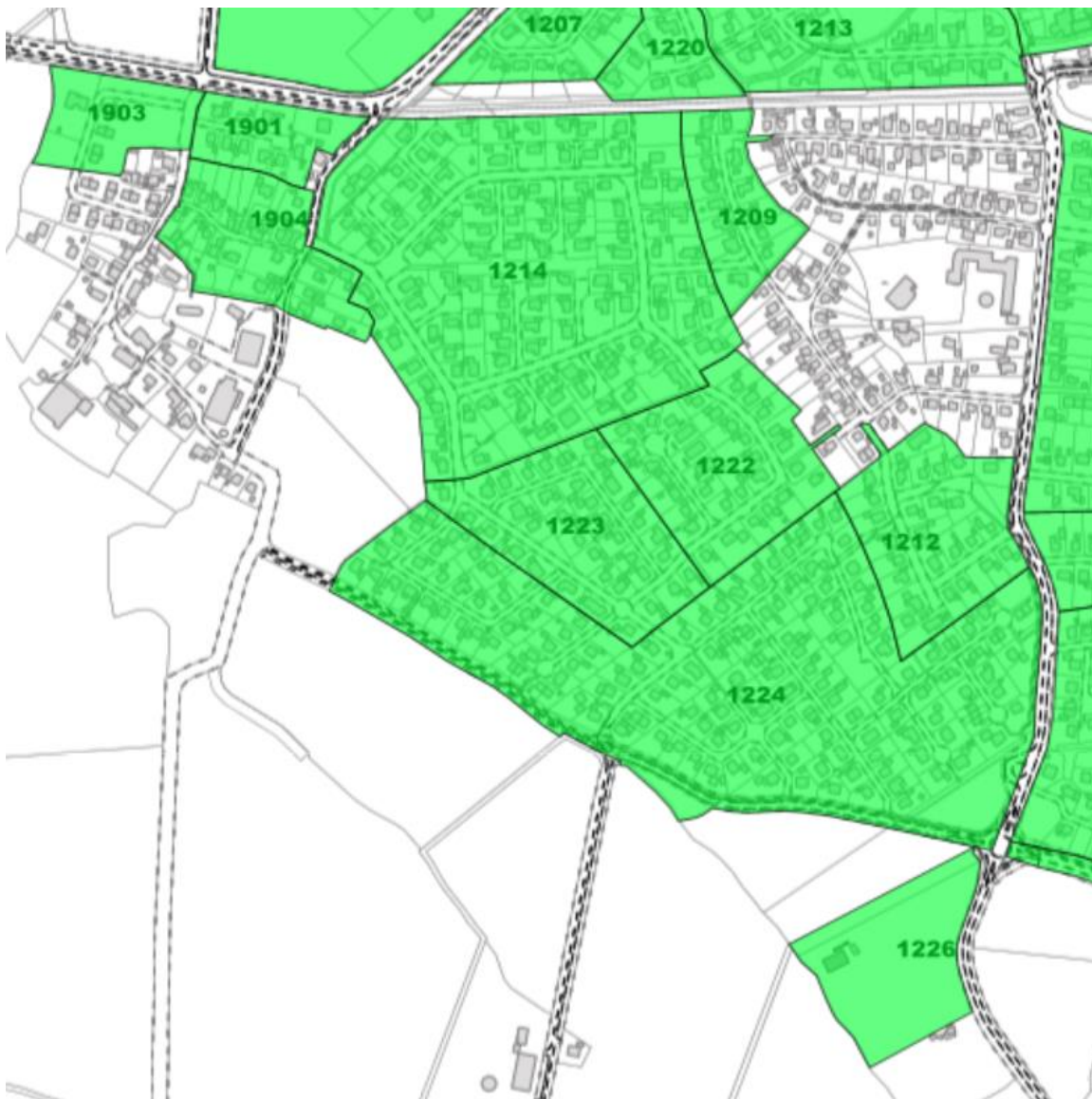


## Übersicht der Bebauungspläne in der Ortschaft Pewsum



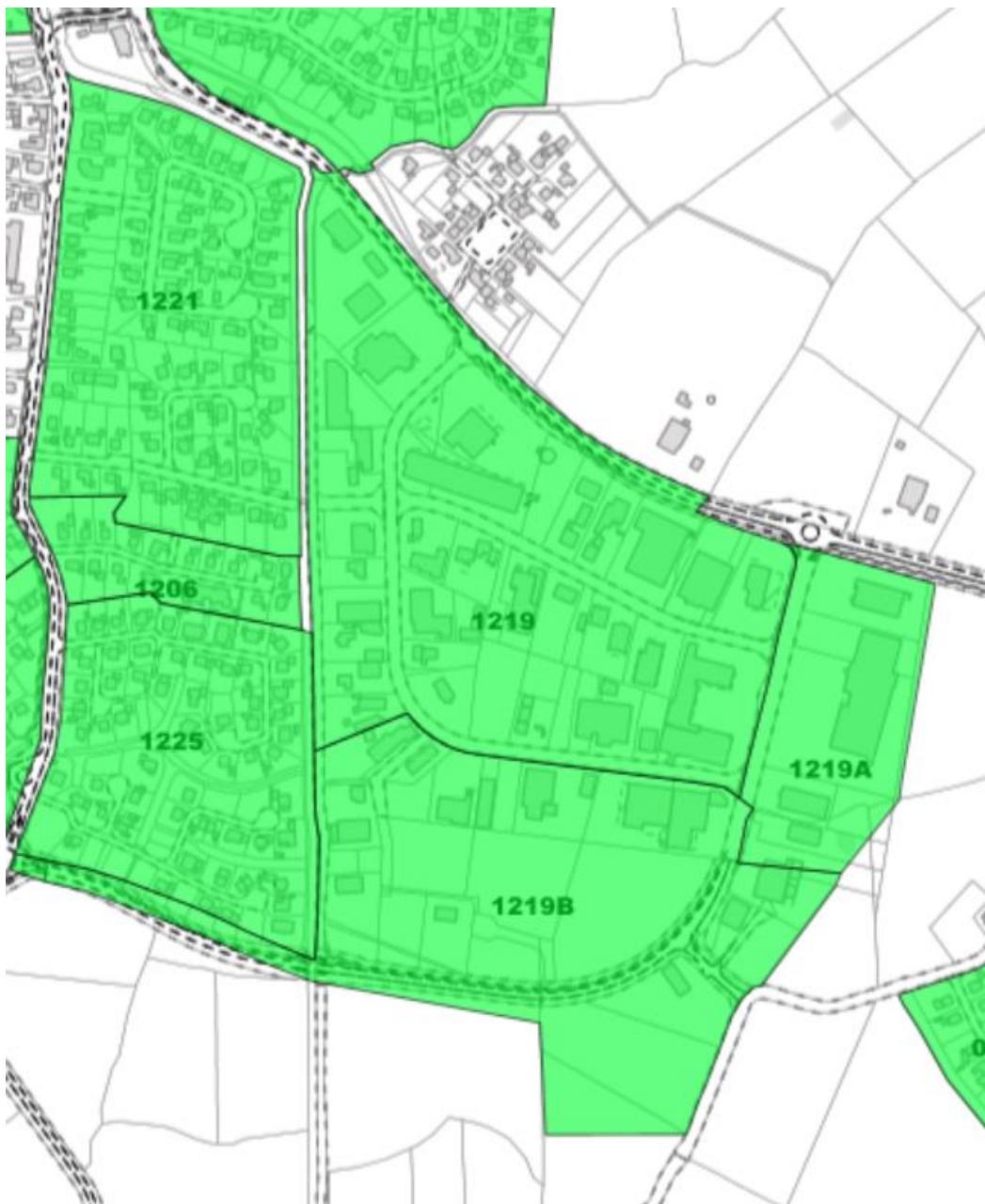
Nummer des Bebauungsplans	Bereich
BPlan 1217	Schulgelände Bunter Weg
BPlan 1218	Wiard-Lüpkes-Straße, Helenenstraße
BPlan 1211	Möhlenhörn, Friedericus-van-Bree-Straße, Manningastraße
BPlan 1227	Rapsweg, Lupinenweg, Distelweg „Baugebiet Escherweg“
BPlan 1207	Woquarder Ring
BPlan 1220	Gerrit-Herlyn-Straße
BPlan 1216	Burgstraße, Drostentplatz, Enno-Friedrich-Kempe - Straße, Gräfin-Sophie-Straße, Cirksenastraße, Philipp-Reemtsma-Straße, Carl-Edzard-Straße
BPlan 1213	Rathausstraße
BPlan 1210	Eiskehörn, Gerhard-de Buhr-Ring

## Übersicht der Bebauungspläne in der Ortschaft Pewsum



Nummer des Bebauungsplans	Bereich
BPlan 1214	Norder Ring
BPlan 1209	Berliner Straße (Nord)
BPlan 1222	Woquarder Reihe, Visquarder Reihe
BPlan 1223	Krummhörner Ring, Ostfriesenstraße
BPlan 1224	Emders Ring, Twixlumer Straße, „Planetenviertel“
BPlan 1212	Königsberger Straße
BPlan 1226	Bauhof der Gemeinde Krummhörn

## Übersicht der Bebauungspläne in der Ortschaft Pewsum



Nummer des Bebauungsplans	Bereich
BPlan 1221	Wilhelmine-Siefkes-Straße, Heinrich-Reimers-Straße, Enno-Hektor-Straße, Fritz-Lottmann-Straße
BPlan 1206	Ludgerstraße
BPlan 1225	„Klein Venedig“, Waterhörn, Reiherstieg, Binsenweg, Seerosenweg, Schilfweg
BPlan 1219	Raiffeisenstraße, Adolf-Köppe-Straße
BPlan 1219A	Handelsstraße (Nord)
BPlan 1219B	Handelsstraße (Süd), Herrmann-Scheer-Straße

Ihr gesuchter Bebauungsplan ist (noch) nicht als Download verfügbar?

Für die digitale Übersendung eines Bebauungsplanes per E-Mail schreiben Sie bitte eine E-Mail an [bauamt@krummhoern.de](mailto:bauamt@krummhoern.de)  
Bitte geben Sie die vierstellige Nummer des Bebauungsplans an sowie die Adresse (Straße und Hausnummer) des Grundstückes, auf dem Sie Ihr Vorhaben planen.