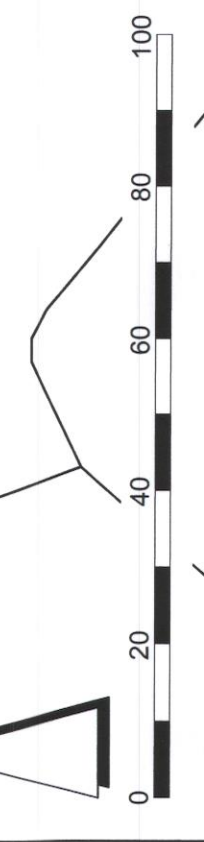
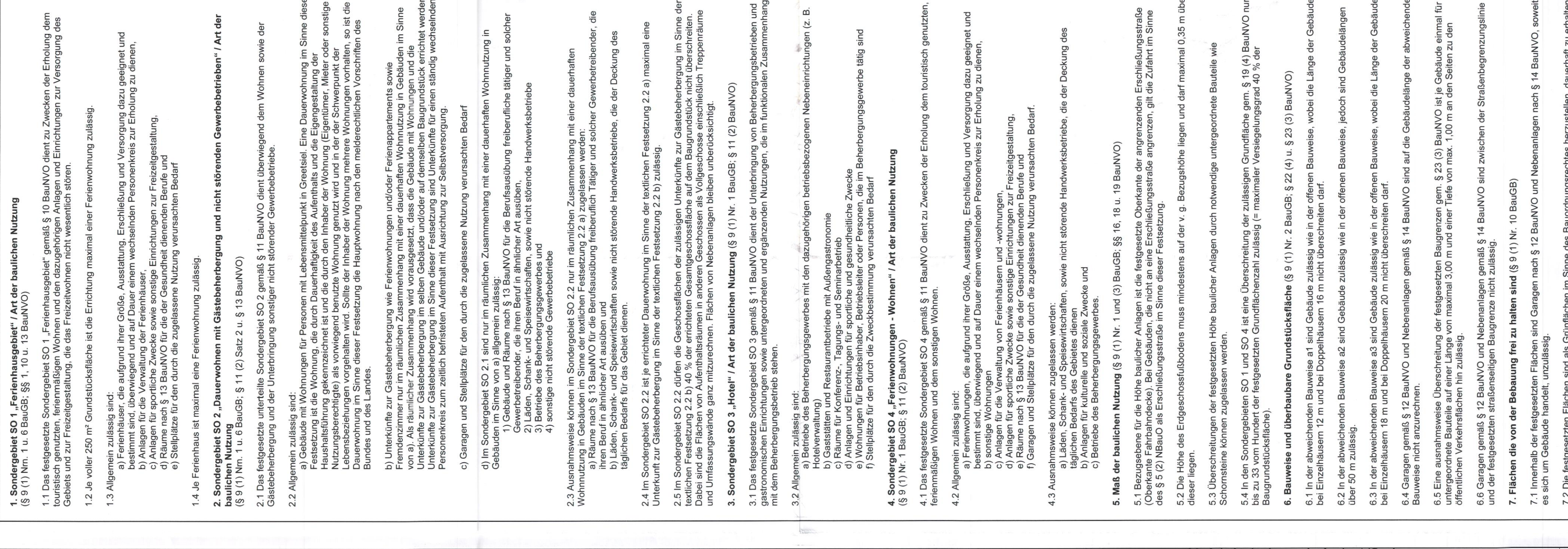


LEGN
Landesamt für Geoinformation
und Raumordnung
Niederrhein
Planunterlagen
Datum: 11.09.2017
Berechnungsdatum: 13.12.2017
Berechnungs-Nr.: 0537_Graechten II



PLANZEICHENERKLÄRUNG GEMÄß PLANZV 1990

Table with 7 columns: Symbol, Description, and Notes. It defines symbols for water bodies, green spaces, building footprints, and other planning elements.



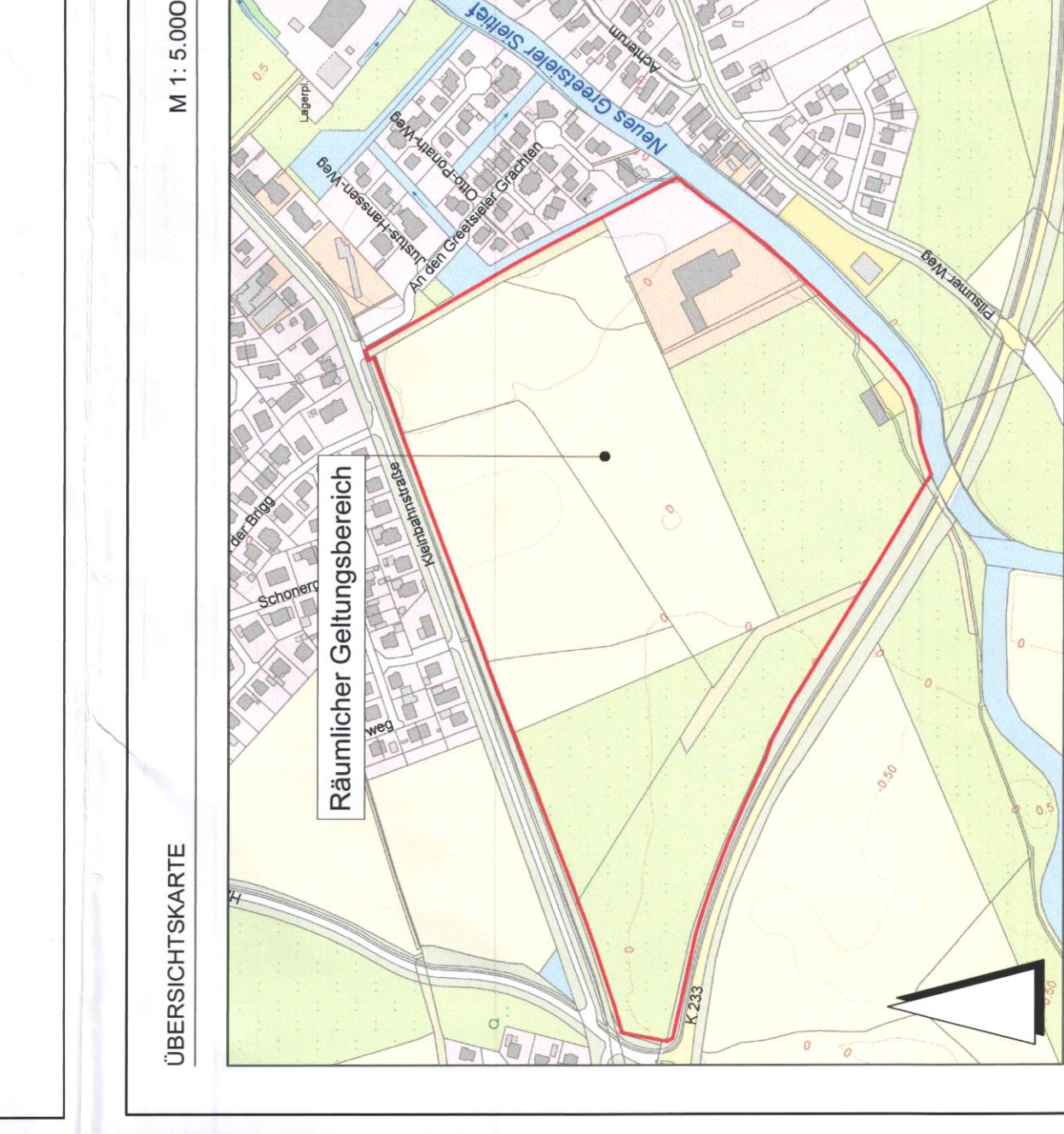
HINWEISE

- 1. Baubestimmungen...
2. Baulinien...
3. Verkehrsflächen...
4. Bäume...
5. Grünflächen...
6. Entwässerung...
7. ...

ALPHABETISCHES VERZEICHNIS DER VERFAHRENSWERKE...
1. ANWISUNGSBEREICH...
2. PLANINFORMATION...
3. FRAKTIONELLE VERFAHRENSWERKE...
4. ÖFFENTLICHE AUSLEGUNG...
5. SATZUNGSBEREICH...
6. INKRAFTTRETEN...
7. VERLETZUNG VON VORSCHRIFTEN...

Official stamps and signatures of the planning authority, including the mayor and various council members. Includes the LGLN logo and date 21.08.2019.

ÜBERSICHTSKARTE



Administrative information including the municipality name (GEMEINDE KRUMMHÖRN), plan number (BEBAUUNGSPLAN NR. 0537 "GREETSIELER GRACHTEN II"), and contact details for the planning authority.