








Legende

-  Restflächen  
geeignet für min. 3 WEA  
mit Rotordurchmesser = 150 m  
Abstand einzelner Anlagen min. 450 m  
nach Abzug "weichen" Kriterien  
ca. 383 ha (ca. 2,4 %)
-  errichtete WEA (Stand Nov. 2022: 124 WEA)
-  beantragte WEA (Stand Nov. 2022: 4 WEA)
-  400 m Wirkbereich um bestehende WEA
-  SO Windenergie
-  Gemeindegrenze



VORABZUG

AUFTRAGGEBER:	GEMEINDE KRUMMHÖRN		
PROJEKT:	Standortuntersuchung für Windenergieanlagen		
NR: 12180			
6 B	Restflächen nach Abzug der "harten" und "weichen" Tabuzonen	MASSSTAB:	
		1:25.000	
BEARBEITUNG:	Thalen Consult GmbH Urwaldstraße 39 26384 Neuenburg Tel. 04452 916-0 Fax 04452 916-101 info@thalen.de	DATUM:	29.03.2023
		GEZEICHNET:	E. WAMBOLDT
		BEARBEITET:	E. WAMBOLDT
		PROJEKT-ING.:	R. BOTTENBRUCH