

0 0,1 0,2 0,4 km

**Maßstab: 1:12.500**

**Datum: 08.07.2022**




Quelle: Auszug aus den Geobasisdaten des Landesamtes für Geoinformation und Landesvermessung Niedersachsen.

© 2022



 Niedersächsisches Ministerium für Umwelt, Energie, Bauen und Klimaschutz

Legende:

-  Baugebiet
-  Ableitungsweg
-  geplantes Regenrückhaltebecken



**Ingenieurbüro für  
Straßen- und Tiefbau**  
Tjardes • Rolfs • Titsch PartG mbB  
Beratende Ingenieure

Nordfrost-Ring 21 • Tel. 04461 / 7591-0  
26419 Schortens • info@ist-planung.de

**Gemeinde Krummhörn:  
Entwässerung Feuerwehr Krummhörn**

**Gewässerkarte  
- M. 1: 12.500 -**

**Projektnr.: 2635**

**Datum: 10.10.22**

**Anlage: 6**